



СОГЛАСОВАНО

Глава Ординского муниципального округа

А. С. Мелёхин

2022 г.

СОГЛАСОВАНО

Заместитель начальника ОГИБДД

(дислокация с. Орда)

МО МВД России "Суксунский"

капитан полиции

И.И. Садрисламов

«30»

2022 г.



УТВЕРЖДАЮ
Директор МБДОУ
«Ординский детский сад»

Е. В. Мамонтова

2022 г.



ПАСПОРТ

3

дорожной безопасности образовательного учреждения

Муниципальное бюджетное дошкольное образовательное учреждение

«Ординский детский сад»

(наименование образовательного учреждения)

2022 год

Общие сведения

Тип ОУ Муниципальное бюджетное дошкольное образовательное учреждение «Ординский детский сад»

Юридический адрес ОУ: Пермский край, с.Орда ул. Ясная, 1

Фактический адрес ОУ: Пермский край, с.Орда ул. Ясная, 1

Руководитель ОУ:

Директор Мамонтова Елена Владимировна 2-03-44
(фамилия, имя, отчество) (телефон)

Ответственные работники
муниципального органа

образования: специалист ОУ Зайкова Ия Николаевна 2-07-69
(должность) (фамилия, имя, отчество)(телефон)

Ответственные от

Госавтоинспекции Инспектор (по пропаганде БДД) группы (дислокация с.Орда)ОГИБДД МО МВД России «Суксунский» мл. лейтенант полиции Жуиков Кирилл Геннадьевич
(должность) (фамилия, имя, отчество)

2-01-45

(телефон)

Ответственные работники

за мероприятия по профилактике

детского травматизма старший методист Сазыкина Марина Николаевна
(должность) (фамилия, имя, отчество)

2-02 - 03

(телефон)

Количество учащихся 118

Наличие уголка по БДД имеются уголки безопасности дорожного движения
(если имеется, указать место расположения)

Наличие класса по БДД нет
(если имеется, указать место расположения)

Наличие автогородка (площадки) по БДД нет

Наличие автобуса в ОУ нет
(при наличии автобуса)

Владелец автобуса Осуществляется подвоз детей дошкольного возраста школьным автобусом МОУ «Ординская средняя общеобразовательная школа»(с.Верхний Кунгур, ул. Рубежево, с.Опачевка, д. Климиха).

(ОУ, муниципальное образование и др.)

Время пребывания детей в ДОУ: 7ч 30мин. до 18ч 00мин.

Телефоны оперативных служб:

Скорая помощь 2-01-03 (030)

ЕДДС (единая диспетчерская
дежурная служба) 112

Дежурная часть 2-03-02

Содержание

I. План-схема ДООУ.

- 1) район расположения ДООУ, пути движения транспортных средств и детей (учеников, обучающихся);
- 2) организация дорожного движения в непосредственной близости от образовательного учреждения с размещением соответствующих технических средств, маршруты движения детей и расположение парковочных мест;
- 3) маршруты движения организованных групп детей от ДООУ к стадиону, парку или к спортивно-оздоровительному комплексу;
- 4) пути движения транспортных средств к местам разгрузки/погрузки и рекомендуемых безопасных путей передвижения детей по территории образовательного учреждения.

План – схема оформляется на основании дислокаций дорожных знаков и разметки, предоставленных территориальными органами ГИБДД,

II. Информация об обеспечении безопасности перевозок детей специальным транспортным средством (автобусом).

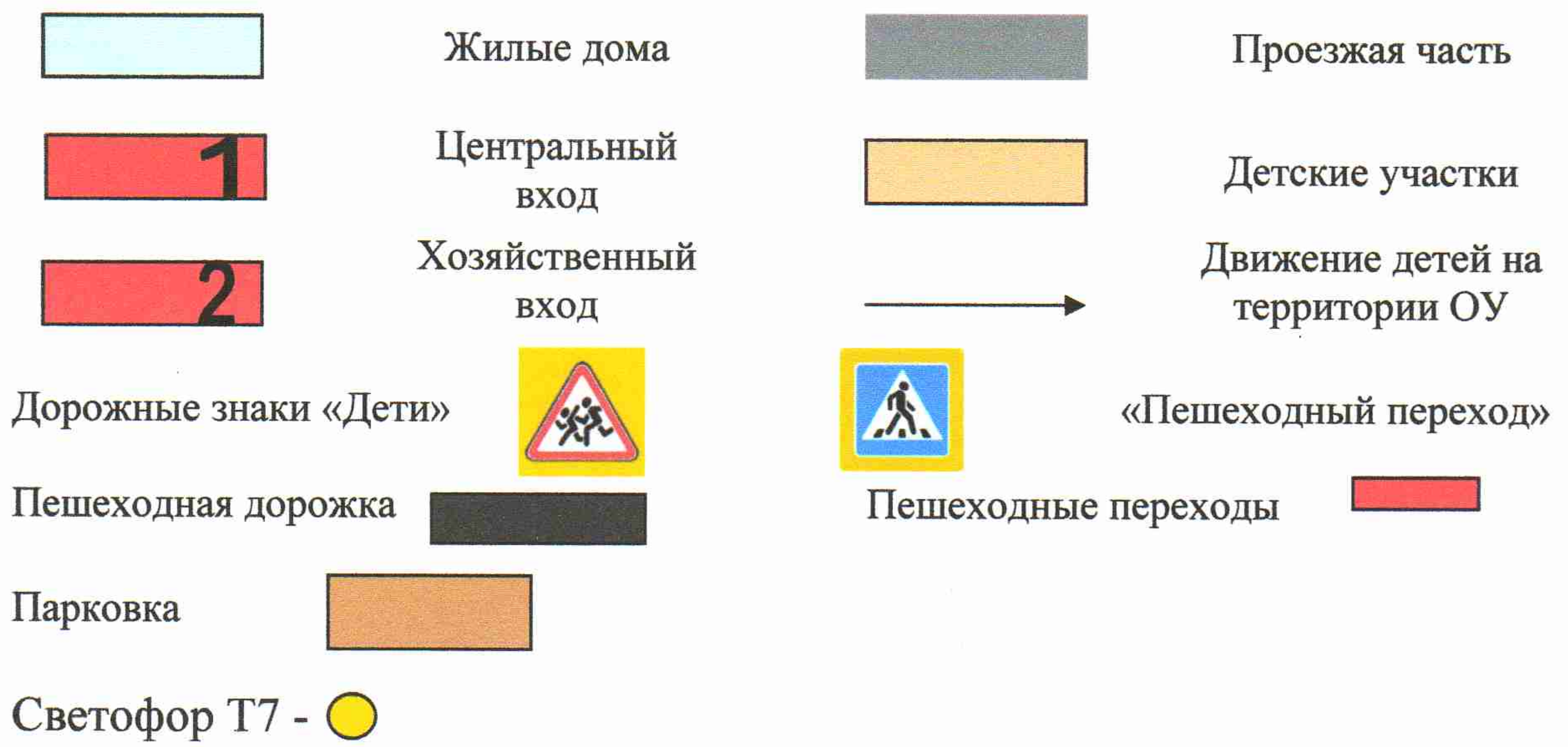
- 1) общие сведения;
- 2) маршрут движения автобуса до ОУ;
- 3) безопасное расположение остановки автобуса ОУ.

I. План-схемы ОУ.

План-схема района расположения ОУ, пути движения транспортных средств и детей (обучающихся)

Пути движение транспортных средств к местам разгрузка/погрузка и рекомендуемые пути передвижения детей по территории ОУ





Рекомендации к составлению план - схемы района расположения ОУ

1. Район расположения образовательного учреждения определяется группой жилых домов, зданий и улично-дорожной сетью с учетом остановок общественного транспорта (выходов из станций метро), центром которого является непосредственно образовательное учреждение;

2. Территория, указанная в схеме, включает в себя:

- образовательное учреждение;
- спортивно-оздоровительный площадка (*при наличии*);
- жилые дома
- автомобильные дороги

3. На схеме обозначено:

- расположение жилых домов, зданий и сооружений;
- пути движения транспортных средств;
- пути движения детей в/из образовательного учреждения;
- названия улиц

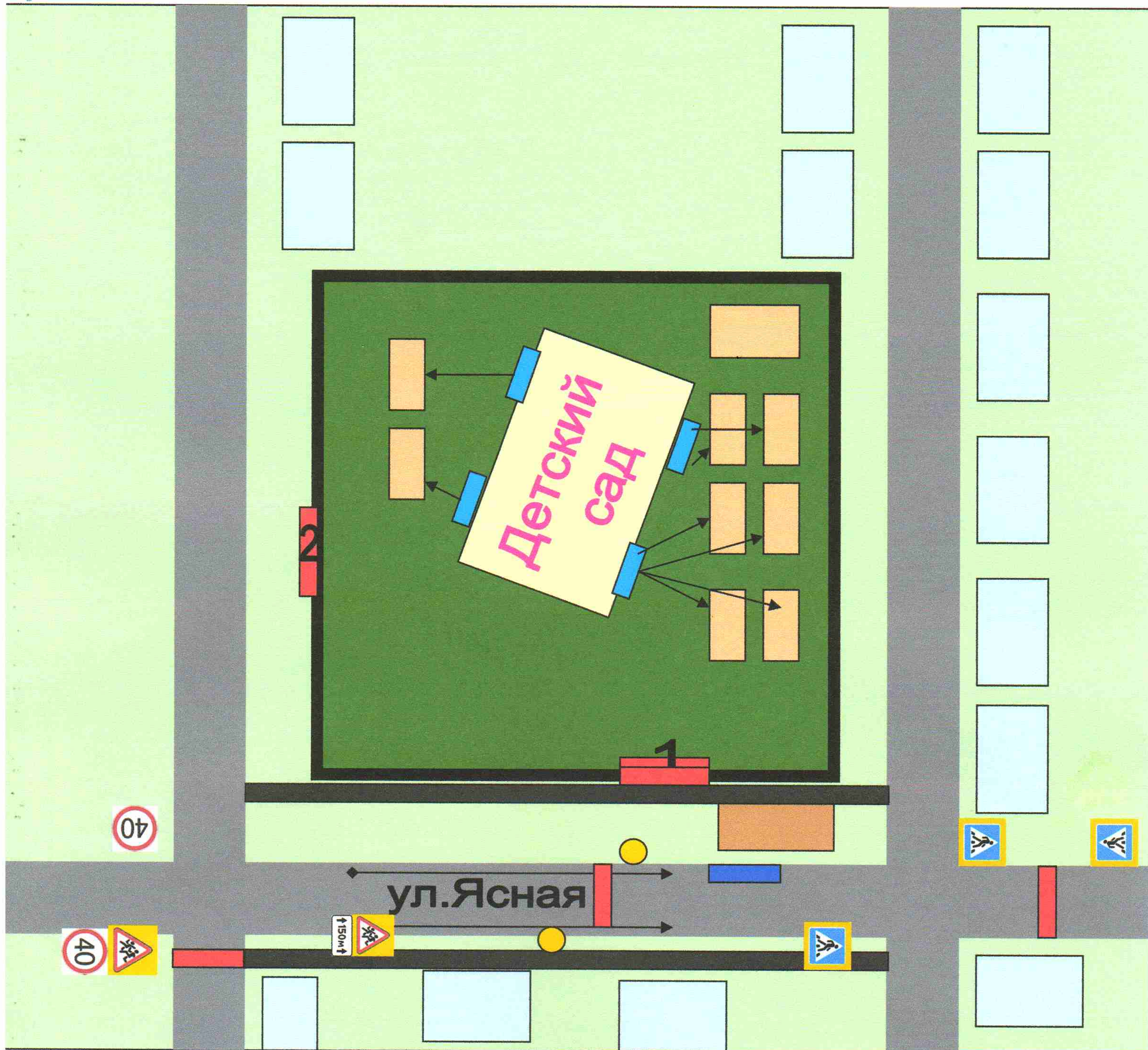
Схема необходима для общего представления о районе расположения ОУ. Для изучения безопасности движения детей на схеме обозначены наиболее частые пути движения детей от дома (от отдаленных остановок маршрутных транспортных средств) к ОУ и обратно.

При исследовании маршрутов движения детей необходимо уделить особое внимание опасным зонам, где часто дети пересекают проезжую часть не по пешеходному переходу.

II. План -схемы ОУ.

Схема организации дорожного движения в непосредственной близости от образовательного учреждения с размещением соответствующих технических средств, маршруты движения детей и расположение парковочных мест















План-схема района расположения ОУ,
пути движения транспортных средств и детей



Остановка



Движение автобуса

	Вход в группы детского сада		Ограждение
	Жилые дома		Проезжая часть
	Центральный вход		Детские участки
	Хозяйственный вход		Движение детей на территории ОУ
Дорожные знаки «Дети»			«Пешеходный переход»
Пешеходная дорожка		Пешеходные переходы	
Парковка		Светофор Т7 -	

Рекомендации к составлению схемы организации дорожного движения в непосредственной близости от образовательного учреждения

1. Схема организации дорожного движения ограничена автомобильными дорогами, находящимися в непосредственной близости от образовательного учреждения;

2. На схеме обозначено:

- здание ОУ с указанием территории, принадлежащей непосредственно ОУ (при наличии указать ограждение территории);

- автомобильные дороги

- дислокация существующих дорожных знаков

- другие технические средства организации дорожного движения;

- направление движения транспортных средств по проезжей части;

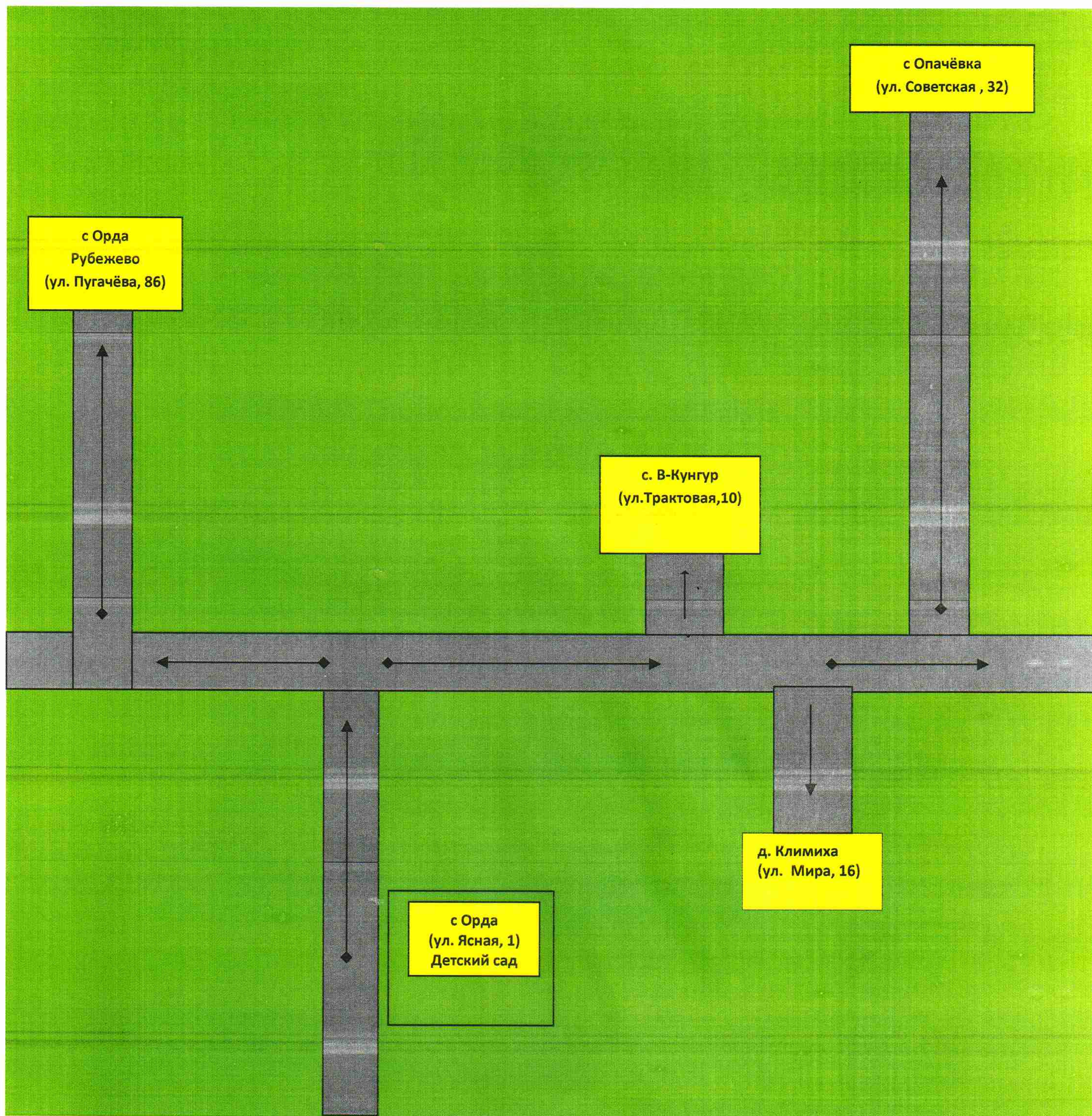
- направление безопасного маршрута движения детей

3. На схеме указано расположение остановок маршрутных транспортных средств и безопасные маршруты движения детей от остановочного пункта к ОУ и обратно;

4. При наличии стоянки (парковочных мест) около ОУ, указывается место расположение и безопасные маршруты движения детей от парковочных мест к ОУ

К схеме (в случае необходимости) должен быть приложен план мероприятий по приведению существующей организации дорожного движения к организации движения, соответствующей нормативным техническим документам, действующим в области дорожного движения, по окончании реализации которого готовится новая схема.

Маршрут движения автобуса МБДОУ "Ординский детский сад"



Движение автобусов - 

Населённые пункты - 

Проезжая часть - 

Посадка и высадка с заездом в населенные пункты:

1. с. Орда - ул. Пугачёва,86 (Рубежево)
2. с. В-Кунгур - ул. Трактова,10
- 3.с. Опачёвка - ул. Советская, 32
4. д.Климиха - ул. Мира, 16